



**Verkehrsbetrieb**

Stadtwerke  
Potsdam

**Gut angebunden  
im Potsdamer Norden**

**Kramnitz mit**

Tram

BUS

Bahn

# Die Erschließung des Potsdamer Nordens und Krampnitz

## Neue Angebote seit 4. August 2025

Mit der Eröffnung von Krampnitz startete die 1. Stufe des Buskonzepts für Krampnitz und den Potsdamer Norden. Damit bieten sich den Einwohnern schon seitdem attraktive Fahrtmöglichkeiten in Richtung Campus Jungfernsee und weiter mit der Tram in die Potsdamer Innenstadt, eine direkte Verbindung zum Bahnhof Berlin-Spandau, wo zur S-Bahn, U-Bahn, zum Regionalverkehr und zu Fernzügen umgestiegen werden kann. Zudem gibt es direkte Verbindungen nach Falkensee, nach Sacrow und Kladow sowie zum Bahnhof Marquardt und nach Elstal.

Mit steigender Einwohnerzahl ist eine 2. Stufe mit einem Expressbus zum Bahnhof Berlin-Spandau und einer direkten Verbindung nach Kladow über Groß Glienicke angedacht.

### Das Busangebot im Potsdamer Norden im Überblick:

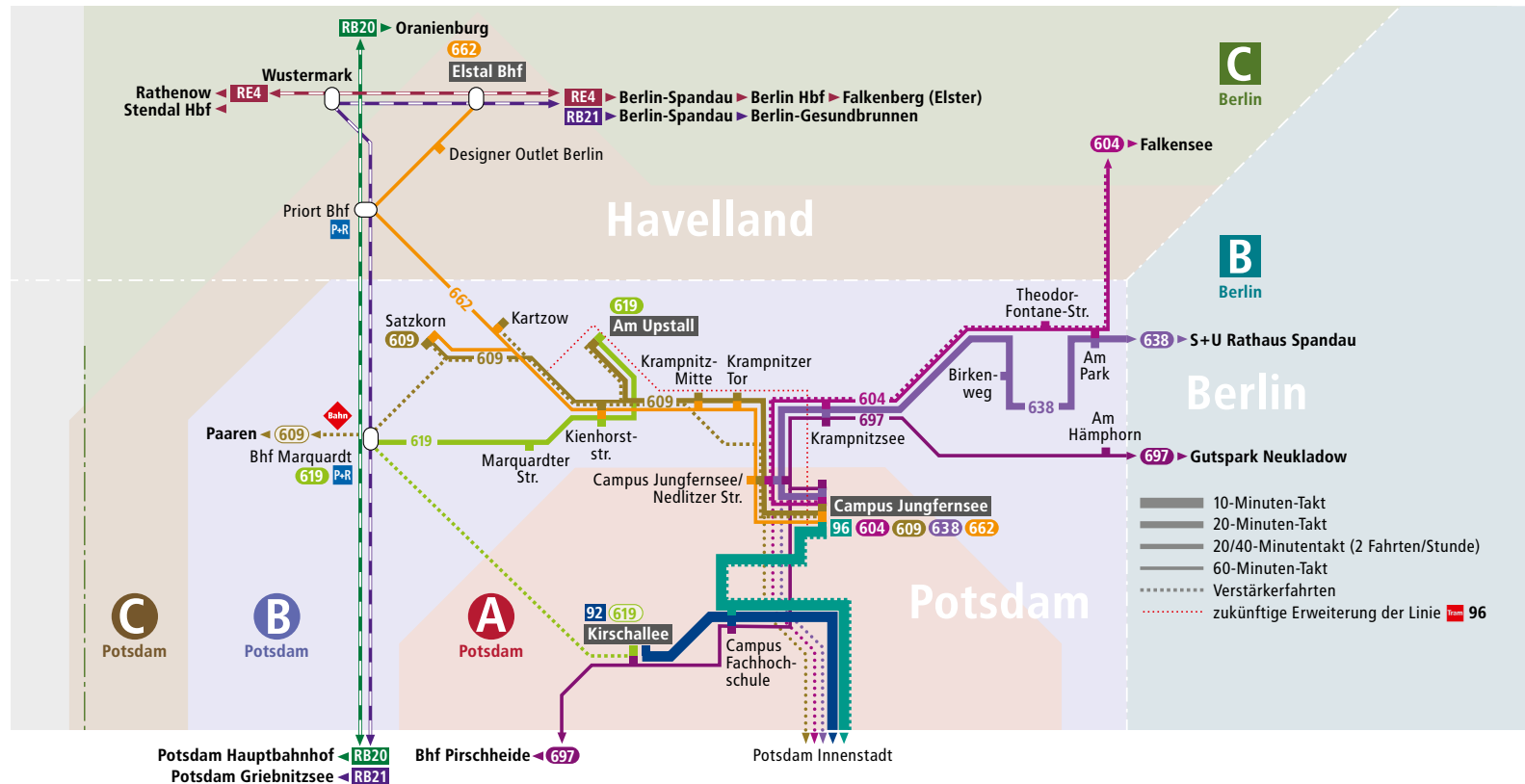
- Mit der Öffnung des neuen Stadtquartiers Krampnitz verbinden die Linien **BUS 609**, **662** und **BUS N15** das neue Quartier mit den nördlichen Ortsteilen und dem Umsteigepunkt Campus Jungfernsee. Von den Haltestellen

**Krampnitzer Tor** und **Krampnitz-Mitte** verkehren die Linien weiter nach Fahrland bis Haltestelle Am Upstall bzw. bis nach Satzkorn.

- In der Haupt- und in der Nebenverkehrszeit bieten die Linien **BUS 609** und **662** zusammen einen 20-Minuten-Takt. Im Spätverkehr besteht ein 60-Minuten-Takt ab Haltestelle Krampnitzer Tor. Sonntags verkehrt nur die Linie **BUS 609** im 20/40-Minuten-Takt.
- Die Linie **BUS 662** verbindet Campus Jungfernsee

und Elstal und verkehrt dabei über Krampnitz, Satzkorn und Priort – mit direkter Anbindung an das Designer Outlet Berlin in Elstal.

- Die entlang der Bundesstraße B2 verkehrenden Linien **BUS 604**, **638** und **697** in Richtung Falkensee, Spandau und Neukladow halten an der Haltestelle Krampnitzsee, nicht weit von der Haltestelle Krampnitzer Tor entfernt und ergänzen damit das Busangebot für den Stadtteil Krampnitz. Damit ergibt sich montags bis freitags in der Hauptverkehrszeit ein 10-Minuten-Takt zwischen Krampnitz und Potsdam.



### Haltestellen in Krampnitz:

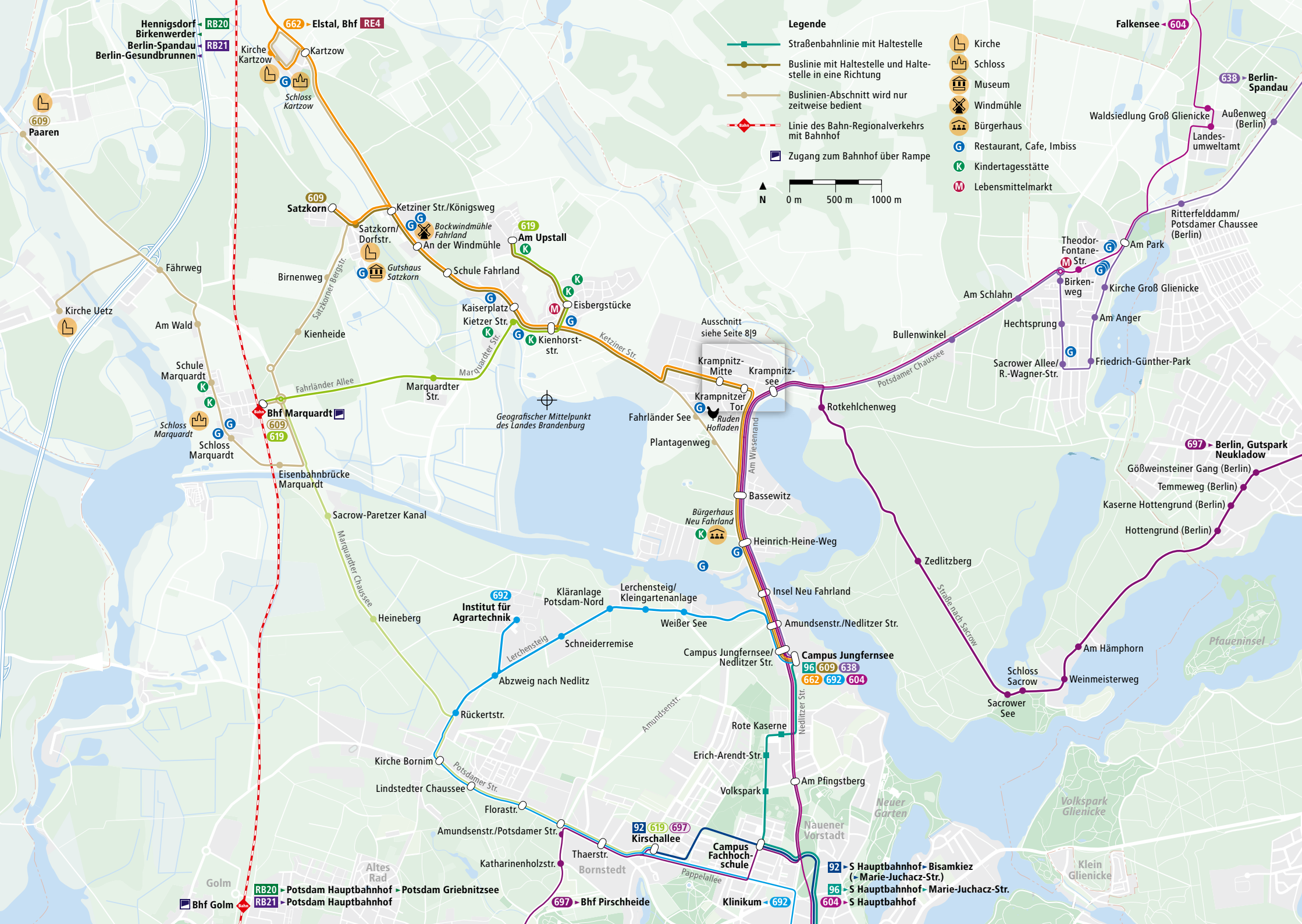
- Krampnitzsee **BUS 604**, **638**, **697** und **BUS N15**
- Krampnitzer Tor **BUS 609**, **662** und **BUS N15**
- Krampnitz-Mitte **BUS 609**, **662** und **BUS N15**

### Reisezeiten ab Krampnitzer Tor bzw. Krampnitzsee:

- bis Platz der Einheit/West 25 Minuten
- bis S+U Spandau 33 Minuten
- bis S+U Hauptbahnhof Berlin 61 Minuten
- bis Elstal, Designer Outlet 28 Minuten
- bis Kirschallee 31 Minuten
- bis Neukladow 26 Minuten
- bis Gr. Glienicke 15 Minuten
- bis Fahrland 13 Minuten

### Anschlüsse:

- Campus Jungfernsee zur/von der **Tram 96** in/aus Richtung S Hauptbahnhof
- Elstal, Bahnhof zum **Bahn RE4** in Richtung Berlin Hauptbahnhof
- Bf Marquardt von/zur **Bahn RB20** Richtung Birkenwerder über Hennigsdorf und von/zur **Bahn RB21** in Richtung Berlin-Gesundbrunnen



**Legende**

- Straßenbahnlinie mit Haltestelle
- Buslinie mit Haltestelle und Haltestelle in eine Richtung
- Buslinien-Abschnitt wird nur zeitweise bedient
- Linie des Bahn-Regionalverkehrs mit Bahnhof
- Zugang zum Bahnhof über Rampe

- Kirche
- Schloss
- Museum
- Windmühle
- Bürgerhaus
- Restaurant, Cafe, Imbiss
- Kindertagesstätte
- Lebensmittelmarkt



Ausschnitt siehe Seite 8|9

Hennigsdorf  
Birkenwerder  
Berlin-Spandau  
Berlin-Gesundbrunnen

Falkensee - 604  
Berlin-Spandau - 638

Bhf Golm  
RB20 -> Potsdam Hauptbahnhof -> Potsdam Griebnitzsee  
RB21 -> Potsdam Hauptbahnhof

92 - S Hauptbahnhof - Bisamkiez (- Marie-Juchacz-Str.)  
96 - S Hauptbahnhof - Marie-Juchacz-Str.  
604 - S Hauptbahnhof

92 619 697  
Kirschallee

Campus Jungfernsee  
96 609 638  
662 692 604

692  
Institut für Agrartechnik

697 - Berlin, Gutspark Neukladow

662 - Elstal, Bhf RE4

609  
Paaren

Geografischer Mittelpunkt des Landes Brandenburg

Pfaueninsel

Volkspark Glienicke

Neuer Garten

Altes Rad

Pappelallee

Klein Glienicke

Ritterfelddamm/Potsdamer Chaussee (Berlin)

Landesumweltamt  
Außenweg (Berlin)

Kirche Groß Glienicke

Friedrich-Günther-Park

Gößweinsteiner Gang (Berlin)

Kaserne Hottengrund (Berlin)

Hottengrund (Berlin)

Am Hämphorn

Weinmeisterweg

Sacrower See

Straße nach Sacrow

Zedlitzberg

Rotkehlchenweg

Krampnitzsee

Bullenwinkel

Am Schlahn

Theodor-Fontane-Str.

Am Park

Waldsiedlung Groß Glienicke

Ruden Hofladen

Krampnitz-Tor

Krampnitz-Mitte

Fahrländer See

Plantagenweg

Am Wieserstrand

Bürgerhaus Neu Fahrland

Bassewitz

Heinrich-Heine-Weg

Amundsenstr./Nedlitzer Str.

Insel Neu Fahrland

Weißer See

Lerchensteig/Kleingartenanlage

Kläranlage Potsdam-Nord

Amundsenstr.

Schneiderremise

Abzweig nach Nedlitz

Rückertstr.

Lerchensteig

Heineberg

Sacrow-Paretzer Kanal

Eisenbahnbrücke Marquardt

Schloss Marquardt

Schloss Marquardt

Schule Marquardt

Am Wald

Kirche Uetz

Fährweg

Satzkorn

Kartow

Kirche Kartow

Amundsenstr./Potsdamer Str.

Florastr.

Lindstedter Chaussee

Kirche Bornim

Rückertstr.

Amundsenstr./Potsdamer Str.

Thaerstr.

Bornstedt

Katharinenholzstr.

Amundsenstr./Potsdamer Str.

Florastr.

Lindstedter Chaussee

Kirche Bornim

Amundsenstr./Potsdamer Str.

Florastr.

Lindstedter Chaussee

Kirche Bornim

Rückertstr.

Amundsenstr./Potsdamer Str.

Thaerstr.

Bornstedt

Katharinenholzstr.

Amundsenstr./Potsdamer Str.

Florastr.

Lindstedter Chaussee

Kirche Bornim

Amundsenstr./Potsdamer Str.

Florastr.

Lindstedter Chaussee

Kirche Bornim

Rückertstr.

Amundsenstr./Potsdamer Str.

Thaerstr.

Bornstedt

Katharinenholzstr.

Amundsenstr./Potsdamer Str.

Florastr.

Lindstedter Chaussee

Kirche Bornim

Amundsenstr./Potsdamer Str.

Florastr.

Lindstedter Chaussee

Kirche Bornim

Rückertstr.

Amundsenstr./Potsdamer Str.

Thaerstr.

Bornstedt

Katharinenholzstr.

Amundsenstr./Potsdamer Str.

Florastr.

Lindstedter Chaussee

Kirche Bornim

Amundsenstr./Potsdamer Str.

Florastr.

Lindstedter Chaussee

Kirche Bornim

Rückertstr.

Amundsenstr./Potsdamer Str.

Thaerstr.

Bornstedt

Katharinenholzstr.

Amundsenstr./Potsdamer Str.

Florastr.

Lindstedter Chaussee

Kirche Bornim

Amundsenstr./Potsdamer Str.

Florastr.

Lindstedter Chaussee

Kirche Bornim

Rückertstr.

Amundsenstr./Potsdamer Str.

Thaerstr.

Bornstedt

Katharinenholzstr.

Amundsenstr./Potsdamer Str.

Florastr.

Lindstedter Chaussee

Kirche Bornim

Amundsenstr./Potsdamer Str.

Florastr.

Lindstedter Chaussee

Kirche Bornim

Rückertstr.

Amundsenstr./Potsdamer Str.

Thaerstr.

Bornstedt

Katharinenholzstr.

Amundsenstr./Potsdamer Str.

Florastr.

Lindstedter Chaussee

Kirche Bornim

Amundsenstr./Potsdamer Str.

Florastr.

Lindstedter Chaussee

Kirche Bornim

Rückertstr.

Amundsenstr./Potsdamer Str.

Thaerstr.

Bornstedt

Katharinenholzstr.

Amundsenstr./Potsdamer Str.

Florastr.

Lindstedter Chaussee

Kirche Bornim

Amundsenstr./Potsdamer Str.

Florastr.

Lindstedter Chaussee

Kirche Bornim

Rückertstr.

Amundsenstr./Potsdamer Str.

Thaerstr.

Bornstedt

Katharinenholzstr.

Amundsenstr./Potsdamer Str.

Florastr.

Lindstedter Chaussee

Kirche Bornim

Golm

Bhf Golm

RB20 -> Potsdam Hauptbahnhof -> Potsdam Griebnitzsee

RB21 -> Potsdam Hauptbahnhof

697 - Bhf Pirschcheide

Klinikum - 692

92 - S Hauptbahnhof - Bisamkiez (- Marie-Juchacz-Str.)

96 - S Hauptbahnhof - Marie-Juchacz-Str.

604 - S Hauptbahnhof

609

619

692

697

604

96

609

638

662

692

604

609

619

692

697

604

96

609

638

662

692

604

609

619

692

697

604

96

609

638

662

692

604

609

619

692

697

604

96

609

638

662

692

604

609

619

692

697

604

96

609

638

662

692

604

609

619

692

697

604

96

609

638

662

692

604

609

619

692

697

604

96

609

638

662

692

604

609

619

692

697

604

96

609

638

662

692

604

609

619

692

697

604

96

609

638

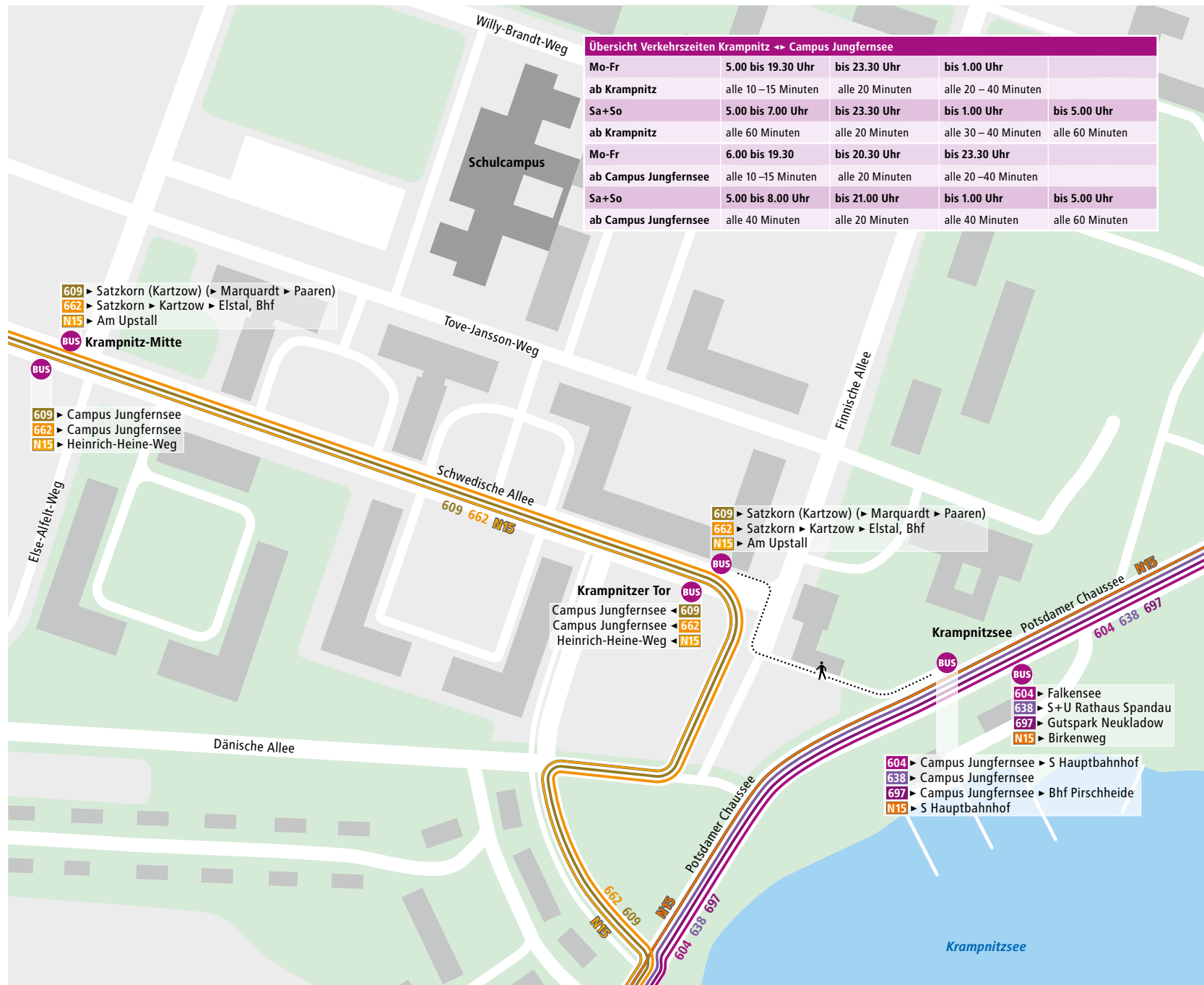
662

692

604

## Linienübersicht Krampnitz

- BUS 604** (S Hauptbahnhof ↔) Campus Jungfernsee ↔ **Krampnitzsee** ↔ Falkensee  
Mo–Fr 5.30–22.30 Uhr alle 60 Minuten,  
5.30–8.30 und 14.30–18.30 Uhr von/bis  
S Potsdam Hbf  
Sa+So 8.00–22.30 Uhr alle 60 Minuten nur  
Falkensee ↔ Campus Jungfernsee
- BUS 609** (Rote Kaserne ↔) Campus Jungfernsee  
↔ **Krampnitzer Tor** ↔ Am Upstall ↔  
Satzkorn (↔ Bhf Marquardt ↔ Paaren)  
Mo–Fr 4.30–23.00 Uhr alle 20/30/40 Minu-  
ten, alle 60 Minuten bis 0.30 Uhr  
Sa+So 6.30–20.00 Uhr alle 20/40 Minuten,  
alle 60 Minuten bis 0.30 Uhr
- BUS 638** (S Hauptbahnhof ↔) Campus Jungfernsee  
↔ **Krampnitzsee** ↔ Kirche Groß Glienicke  
↔ Heerstr./Wilhelmstr. ↔ S+U Rathaus  
Spandau  
Mo–Fr 5.00–21.00 Uhr alle 20/30 Minuten  
21.00–0.30 Uhr alle 60 Minuten  
Sa+So 6.30–21.00 Uhr alle 20/40 Minuten  
21.00–0.30 Uhr alle 60 Minuten
- BUS 662** Campus Jungfernsee ↔ Krampnitzer Tor  
↔ Satzkorn ↔ Kartzow ↔ Bhf Priort ↔  
Elstal, Designer-Oulet ↔ Elstal, Bahnhof  
Mo–Fr 6.00–19.00 Uhr alle 60 Minuten  
Sa 10.00–19.00 Uhr alle 60 Minuten
- BUS 697** Bhf Pirschheide ↔ Kirschallee ↔ Am  
Pfungstberg ↔ **Krampnitzsee** ↔ Am Häm-  
phorn ↔ Gutspark Neukladow  
Mo–Fr 6.00–22.30 Uhr alle 60 Minuten  
Sa+So 7.00, 8.00–22.30 Uhr alle 60 Minuten
- BUS N15** S Hauptbahnhof ↔ Heinrich-Heine-Weg  
↔ **Krampnitzer Tor/Krampnitzsee** ↔  
Am Upstall ↔ Groß Glienicke Birkenweg  
Nächte Fr/Sa und Sa/So ca. 1.00–6.00 alle  
60 Minuten



## Drehscheibe Marquardt

Der Ausbau des Bahnhofs Marquardt zur Mobilitätsdrehscheibe im Potsdamer Norden erfolgte bereits 2022. Die Regionalbahnen **RB20** und **RB21** verbinden ihn stündlich einerseits mit dem Potsdamer Hauptbahnhof und andererseits mit Hennigsdorf und Birkenwerder bzw. mit Berlin-Spandau, Jungfernheide und Gesundbrunnen. Die Linien **609** und **619** sichern einmal stündlich den Anschluss aus Richtung Campus Jungfernsee, Krampnitz und Fahrland an den Regionalverkehr der Bahn. Die Fahrpläne sind so abgestimmt, dass es ohne längere Wartezeiten weitergeht.

### Ausstattung des Bahnhofs Marquardt:

- eine Bus-Wendeanlage mit drei Haltepunkten,
- Bike-and-Ride-Stellplätze für 60 Fahrräder,
- eine Fahrrad-Ausleihstation PotsdamRad von nextbike,
- Park-and-Ride-Stellplätze für 100 PKW, 10 mit Elektro-Säulen und
- ein barrierefreies WC.



### Tariffbereiche

Der Tarifbereich Potsdam AB entspricht den Stadtgrenzen der Stadt Potsdam. Zur Fahrt ins Umland von Potsdam benötigen Sie einen Fahrausweis für den Tarifbereich Potsdam ABC.

Fahrausweise des Tarifbereiches Berlin ABC gelten auch im Tarifbereich Potsdam AB und in einem Teil des Tarifteilbereichs Potsdam C.



### Tickets

- Fahrausweise erhalten Sie
- in den ViP-Kundenzentren
  - in den ViP-Agenturen der Stadt (Presseshops)
  - per Smartphone: Handytickets mit der VBB-App oder der ViP-App (Deutschlandticket und Schülerticket Potsdam)
  - an Automaten in Tram und Bus

### Ticketautomaten

- Einfache Bedienung über Touchscreen
- Auswahl anderer Sprachen möglich
- Startseite mit Übersicht der Fahrausweise für Potsdam, Berlin und das gesamte VBB-Tarifgebiet
- Bezahlbildschirm: Eingabe der Fahrausweis-Anzahl und Option „ermäßigt“
- Vor dem Zahlvorgang „Jetzt bezahlen“ drücken

### Tickets entwerten

- In Fahrzeugen erworbene Tickets sind sofort gültig; im Vorverkauf erworbene Tickets müssen vor der Fahrt entwertet werden.
- Beim Einstieg in den Bus bitte den Fahrausweis vorzeigen.

### Barrierefrei durch Potsdam

- Die meisten Straßenbahnen und alle Busse sind mit Niederflertechnik ausgestattet
- An Wochenenden und Feiertagen ist der Verkehr komplett niederflurig.
- Die Mobilitätsfahrpläne für die nicht barrierefreien Fahrten von Montag bis Freitag erhalten Sie in den ViP-Kundenzentren oder unter [swp-potsdam.de/de/verkehr/mobilitaetsangebote/](http://swp-potsdam.de/de/verkehr/mobilitaetsangebote/)

Kindern bis 5 Jahre, Gepäck und ein Kinderwagen können unentgeltlich mitgenommen werden.

Für Kinder von 6 bis 14 Jahre gilt der Ermäßigungstarif.

Die vollständigen Beförderungsbedingungen und Tarifbestimmungen des VBB erhalten Sie in den ViP-Kundenzentren, über das ViP-Infotelefon und unter [vip-potsdam.de](http://vip-potsdam.de)

Alle Informationen zu Tickets und Preisen finden Sie kompakt unter [vip-potsdam.de/tarife](http://vip-potsdam.de/tarife)



## Informationen zum Projekt

[www.tram96.de](http://www.tram96.de)  
[www.krampnitz.de](http://www.krampnitz.de)


Titelbild © Falcon Crest Air

Echtzeitabfahrten  
für jede Haltestelle




## ViP-Kundenzentren


### Platz der Einheit

Friedrich-Ebert-Str. 107  
Montag bis Freitag geöffnet  
 Platz der Einheit

### mobiagentur Potsdam mit ViP-Fundbüro



in den Bahnhofspassagen  
im Hauptbahnhof  
täglich geöffnet  
 S Hauptbahnhof

### ViP-Service-Agentur Clavis

Rudolf-Breitscheid-Straße 29  
Montag bis Samstag geöffnet  
Sonntag/Feiertag geschlossen  
 Rathaus Babelsberg

## Apps & Social Media

ViP-App „ABO & Fahrinfo“  
VBB-App „Bus & Bahn“

 @ViP\_potsdam  
 vip\_verkehrsbetrieb\_potsdam

## Kontakt

ViP-Infotelefon (0331) 66 14-275  
ViP-Fundbüro (0331) 66 14-555

[vip-potsdam.de](http://vip-potsdam.de)

## Unsere Kundenzentren bieten an:

- Beratung zum ABO
- Ausgabe und Bearbeitung der ABO-Anträge
- Verkauf des gesamten Fahrausweisangebotes des VBB
- Verkauf von Fernverkehrstickets in der mobiagentur Potsdam
- Fahrplanauskünfte, Erstellung von persönlichen Fahrplänen
- Auskünfte über Störungen oder Veränderungen des ÖPNV
- Bearbeitung von Fahrgelderstattungen
- Fundsachenvermittlung
- Entgegennahme von Hinweisen zum ÖPNV

## ViP

**Verkehrsbetrieb Potsdam GmbH**  
Fritz-Zubeil-Straße 96  
14482 Potsdam